














KM - T = Συνολική απόσταση, KM - C = απόσταση από προηγούμενο control, KM - Δ = διαφορά απόσταση από προηγούμενο σημείο,


← Αριστερά, → Δεξιά, ↙ Διαγώνια αριστερά, ↘ Διαγώνια δεξιά, ↑ ευθεία, ↶ = Αναστροφή,

π. = προς, ☺ = Πλατεία,  = γραμμές τρένου,  = control

Km T	Km C	Km Δ	Προς	Παρατηρήσεις
0	0	0		Εκκίνηση Κανελλοπούλου & Πάγκαλου Σάββατο 26/2/11 Ώρες 07:15 - 08:15
0,7	0,7	0,7	←	Φανάρι, Ηρώων πολυτεχνείου
2,4	2,4	1,7	☺ ↘	π. Θήβα
2,7	2,7	0,3		
5,3	5,3	2,6	←	π. Μάνδρα
5,4	5,4	0,1	☺ ↘	
6,6	6,6	1,2	←	«Γαλαξίας», οδ. Αγ. Αικατερίνης
15,9	15,9	9,3	←	
19,8	19,8	3,9	↖	ΟΧΙ π. Μέγαρα
21,6	21,6	1,8	→	Μετά την γέφυρα, παράδρομος εθνικής
24,8	24,8	3,2	→	π. Μέγαρα
25,3	25,3	0,5	↖	π. Κόρινθο
33,0	33,0	7,7		
39,2	39,2	6,2		Κινέττα
49,1	49,1	9,9		 , Αγ. Θεόδωροι
51,0	51,0	1,9		
52,8	52,8	1,8	→	π. Διυλιστήρια
54,0	54,0	1,2		
56,2	56,3	2,3	←	π. Κόρινθο στο ΣΤΟΠ
62,7	62,7	6,4		Γέφυρα διώρυγας
63,3	63,3	0,6	←	π. Επίδαυρο
70,3	70,3	7,0		Κεχριάς (μετά από το Στρατόπεδο δεξιά) Ώρες: 10:04 - 12:40

Km T	Km C	Km Δ	Προς	Παρατηρήσεις
70,3	0	0	↑	
105,4	35,1	35,1	→	π. Ναύπλιο, Δήμαινα
106,8	36,5	1,4	↗	π. Ναύπλιο
108,8	38,5	2,0	↖	π. Ναύπλιο
115,6	45,3	6,8	→	π. Λυγουριό, Ναύπλιο
120,6	50,3	5,0	→	π. Ναύπλιο
127,8	57,5	7,2		Αρκαδικό
140,3	70,0	12,5	☺ ↑	π. Ναύπλιο
142,0	71,7	1,7		Ναύπλιο
144,4	74,1	2,4	→	π. Αθήνα οδ. Πολυζωίδου
144,5	74,2	0,1	→	π. Μύλους, Άργος, Αθήνα
144,55	74,25	0,05	↖	π. Μύλους, Άργος, Αθήνα
146,0	75,7	1,45		
151,4	81,1	5,4	↑	π. Μύλους
154,9	84,6	3,5		Μύλοι
155,8	85,5	0,9		
155,9	85,6	0,1	←	π. Τρίπολη
157,8	87,5	1,9	←	π. Άστρος, Λεωνίδιο
158,0	87,7	0,2		
159,3	89,0	1,3		Κιβέρι
159,5	89,2	0,2	↗	
171,5	101,2	12,0	←	π. Παράλιο Άστρος
174,0	103,7	2,5		Παράλιο Άστρος
175,1	104,8	1,1	↖	οδ. Άργους
175,4	105,1	0,3		Παράλιο Άστρος, Δωδώνη Ώρες: 13:09 - 19:40

Km T	Km C	Km Δ	Προς	Παρατηρήσεις
175,4	0	0	↶	Αναστροφή μετά από τον έλεγχο
176,1	0,7	0,7	↗	π. Άργος, Αθήνα
179,3	3,9	3,2	➔	π. Άργος
190,5	15,1	11,2		Κιβέρι
192,9	17,5	2,4		Αθήνα
193,1	17,7	0,2	➔	π. Άργος
194,6	19,2	1,5		Μύλοι
194,9	19,5	0,3	☺➔	Μικρή πλατειούλα με SuperMarket και περίπτερο, ΔΕΝ ΥΠΑΡΧΕΙ ΤΑΜΠΕΛΑ, προς Ναύπλιο
195	19,6	0,1	↶	Αθήνα
199	23,6	4,0		Νέα Κίος
204,9	29,5	5,9		Αθήνα
205,7	30,3	0,8	↑	
206,2	30,8	0,5	↗	π. Ταχυδρομείο, Λιμεναρχείο
206,5	31,1	0,3	↶	οδ. Πολυζωίδου, π. ακτή Αρβανιτιάς
206,6	31,2	0,1		«Carreras» (Πολυζωίδου & Σιδηράς Μεραρχίας) Πιτσαρία – Εστιατόριο Ώρες: 14:06 – 21:48

Km T	Km C	Km Δ	Προς	Παρατηρήσεις
206,6	0	0	↶	Αναστροφή μετά από τον έλεγχο
206,7	0,1	0,1	➔	
206,75	0,15	0,05	↗	
207,4	0,8	0,65	➔	π. Αθήνα
207,8	1,2	0,4	↶	π. Αθήνα
208,9	2,3	1,1		Αρχ. Τίρυνθα
210,5	3,9	1,6	↑	
210,8	4,2	0,3	➔	π. Αθήνα
211,7	5,1	0,9	➔	π. Αθήνα
212,8	6,2	1,1	↶	π. Αθήνα
228,0	21,4	15,2	↑	π. Κόρινθο
231,8	25,2	3,8	➔	π. Κόρινθο
238,1	31,5	6,3	➔	Αθήνα , π. Κόρινθο (28 κμ)
241,8	35,2	3,7		Αθήνα
245,6	39,0	3,8		Αθήνα
247,6	41,0	2,0		Αθήνα
249,8	43,2	2,2		Αθήνα , Χιλιομόδι
259,2	52,6	9,4		Αθήνα , Σολωμός
261,2	54,6	2,0	↑	π. Πάτρα
264,6	58,0	3,4	➔	π. Κόρινθο, μετά από την εθνική οδό
266,7	60,1	2,1	↑	π. Κόρινθο
266,8	60,2	0,1	↶	π. Αθήνα, Νοσοκομείο
271,6	65,0	4,8	↑	Όχι π. Κόρινθο
275,8	69,2	4,2	↗	π. Αθήνα χωρίς διόδια
281,9	75,3	6,1	➔	π. διυλιστήρια
281,95	75,35	0,05	↶	στη 2 ^η οδό
284,0	77,4	2,05		Αθήνα
285,4	78,8	1,4	↶	π. Αθήνα
287,2	80,6	1,8		Αθήνα
289,1	82,5	1,9		Αθήνα , Αγ. Θεόδωροι
305,3	98,7	16,2		Αθήνα
313,9	107,3	8,6		Αθήνα
320,9	114,3	7,0		Νεράκι
324,3	117,7	3,4		Αθήνα
325,6	119,0	1,3	➔	π. Παλαιά εθν. Οδός, Αθήνα
326,4	119,8	0,8		Αθήνα
326,6	120,0	0,2		Αθήνα
329,6	123,0	3,0	☺↗	π. Ελευσίνα, Αθήνα
331,2	124,6	1,6	➔	Οδ. Κουταλιέρη, δίπλα από ΚΕΠ
332,1	125,5	0,9	➔	οδ. Κανελλοπούλου
332,2	125,6	0,1		ΤΕΛΟΣ: Κανελλοπούλου & Πάγκαλου, Ελευσίνα Ώρες: 17:00 – 04:00 (27/2)